

Projektformål

Projektet har til formål at forbinde Thisted midtby med det rekreative område ved Tingstrup Sø. Håbet og troen er at flere borgere vil anvende Tingstrup Sø ved at gøre området mere tilgængeligt.

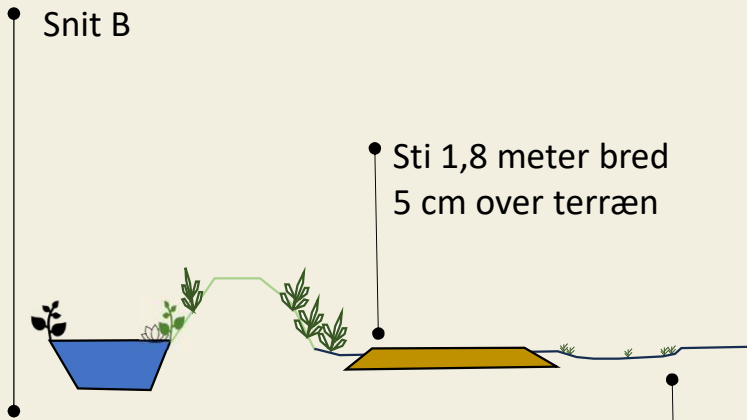
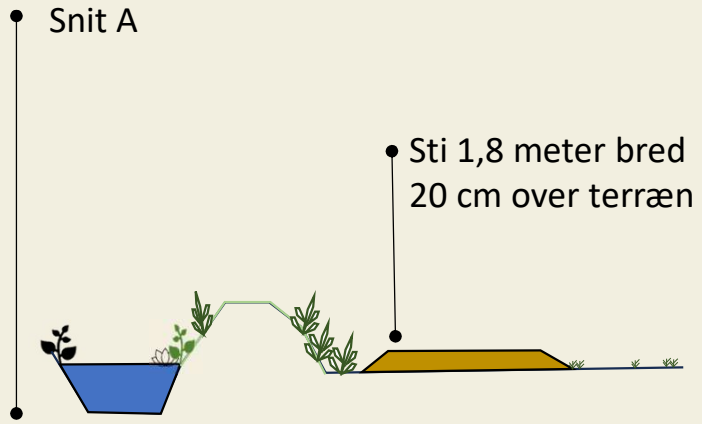
I dag er der gode forbindelser fra Thisted Midtby og til byparken Christians Gave, som blev givet til Thisted af Christian den 8. i år 1844.

Herfra er der et hul i de rekreative forbindelser, hvis man som borger eller turist i Thisted By ønsker at besøge den bynære Tingstrup sø.

Dette projektet er en del af et delprojekt der har til formål at anlægge en rekreativ forbindelse fra Thisted Midtby og ud til Baun Plantage. Fra Baun Plantage skal der laves en videre forbindelse til Vandet Klitplantage.



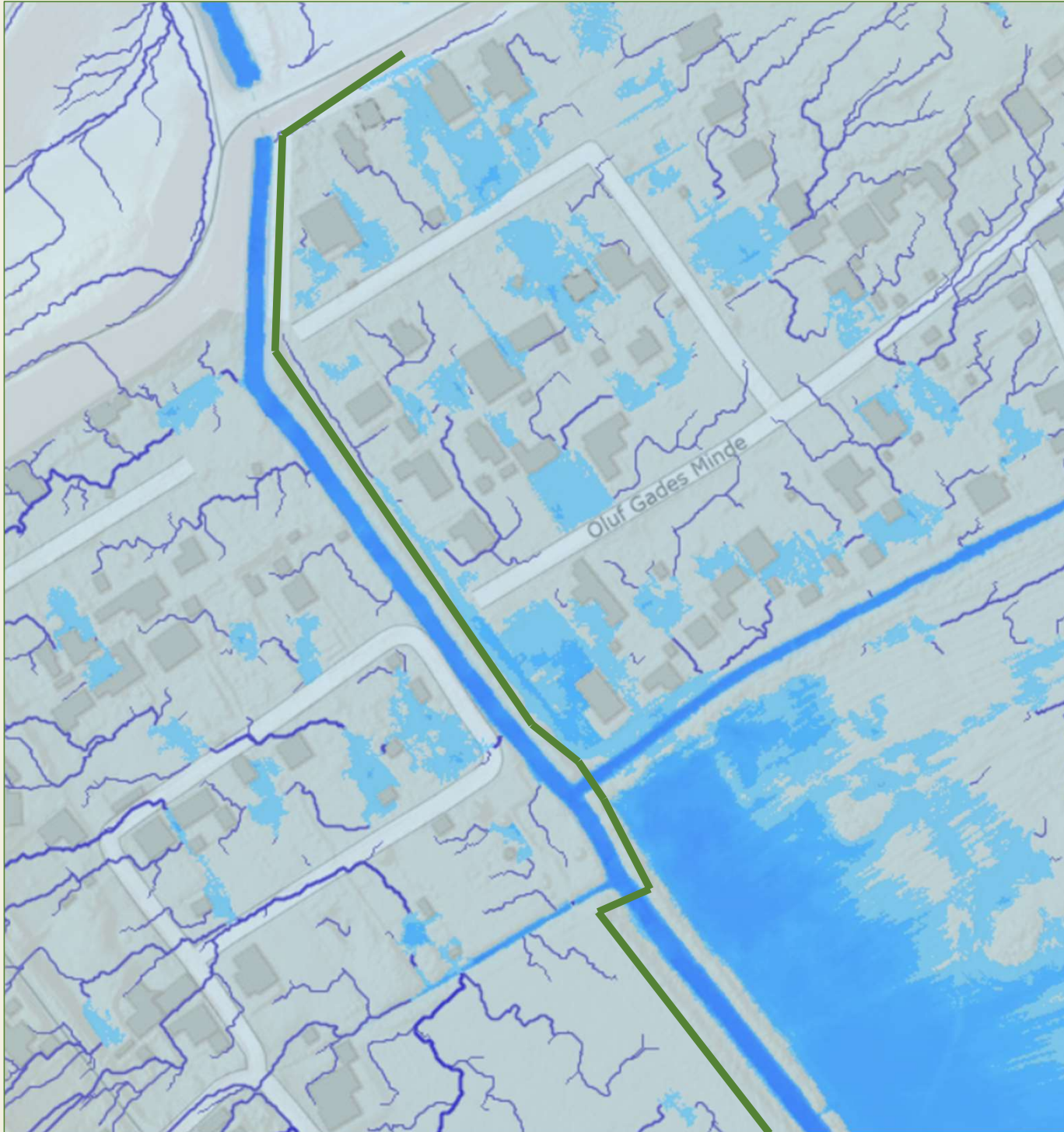
Principsnit



Trug der
kompenserer for
den volumen som
optages af stien

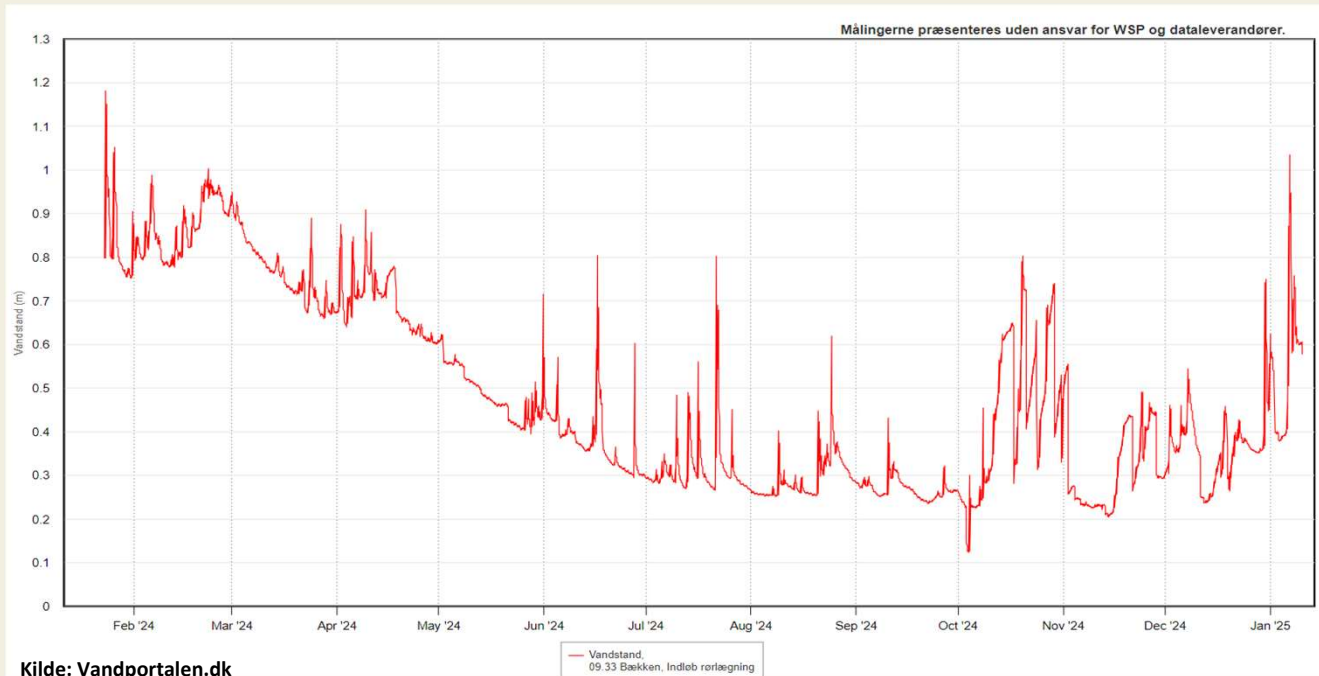


Påvirkning af områdets vandveje




Linjeføring af sti og broer, angivet med grøn streg, viser at stien ikke bryder nogle af områdets strømningsveje.

Faktiske forhold ved Bækken



Kilde: Vandportalen.dk

Det maksimale vandstand den seneste år er 1,2 meter 330 meter syd for den nye bro.




Der er i dag 3 broer over bækken foruden den der skal udskiftes i projektet. Den udskiftede bro samt den nye bro vil ikke have en lavere frihøjde end de eksisterende

Fotos



Krydsningspunkt set med drone



Krydsningspunkt set med drone



Visualisering

Anlægsoverslag og tidsplan

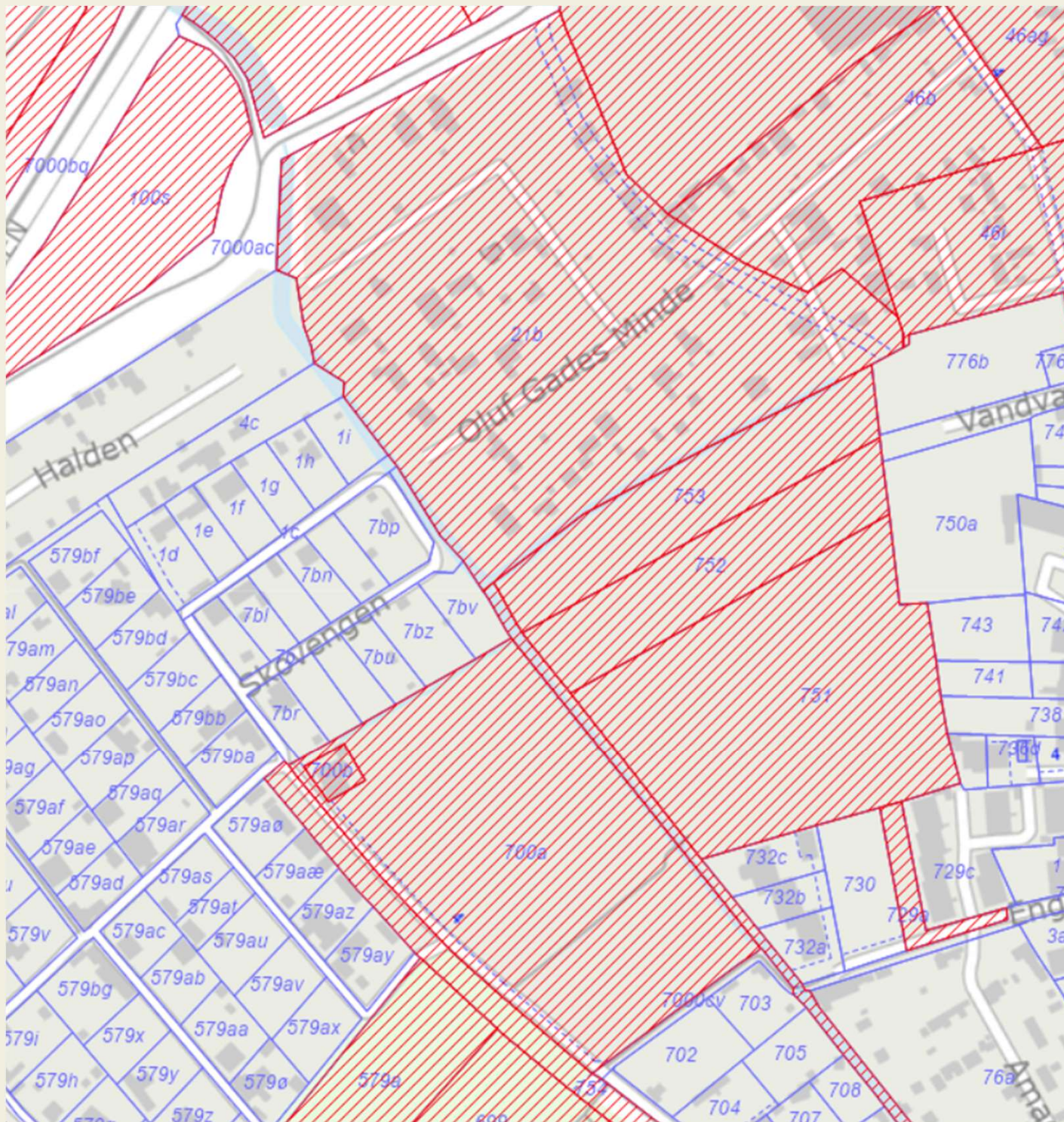
Anlægsoverslaget er fastlagt på baggrund af referencepriser fra tidligere anlagte stenmelsstier af Park og Vej.

Aktivitet	Omfang	Enhedspris	Post i alt
Anlæggelse af stenmelssti	380 lbm	500 ,-	190.000 kr.
Broer – indkøb og montage	2 stk	137.500 ,-	275.000 kr.
<i>Delsum</i>			<i>465.000 kr.</i>
Uforudsete udgifter 15 %			70.000 kr.
<i>Delsum</i>			<i>535.000 kr.</i>
Projektering 15 %			<i>80.000 kr.</i>
I alt			615.000 kr.

Tidsplan som følger:

Opstart medio april og projektafslutning ultimo juli.

Projektet er meget vejrafhængig da det er et relativt vådt område. Arbejdet skal følge en længere periode med tørt vejr.



Projektet omfatter arealerne:

21b, Thisted Markjorder

753, Thisted Bygrunde

752, Thisted Bygrunde

751, Thisted Bygrunde

700a, Thisted Bygrunde

1267a, Thisted Bygrunde

Samtlige arealer er ejet af

Thisted Kommune